Maggio2021

PIANO REGOLATORE GENERALE INTERCOMUNALE

Aggiornamento Cartografico ex art. 17, 12° comma lettera a) della L.R. 56/77 e s.m.i.

Regione Piemonte
Città Metropolitana di Torino

REGIONE PIEMONTE

Tavola	Assetto Generale del Piano	Scala
2		1:5.000

COMUNE DI CINTANO

Il Sindaco
Daniela Contini

Il Progettista
Arch. Corrado Goldin

Il Responsabile del Procedimento
Fabrizio Reano

Il Segretario Comunale
Dott. Antimina Mancino

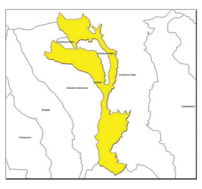

tematismi di base

- Confine comunale
- Viabilità principale
- Strade sterrate
- Idrografia
- Altimetria
- Particelle Catastali
- Edificato
- Fasce di rispetto
- elettrodotto

tematismi specifici
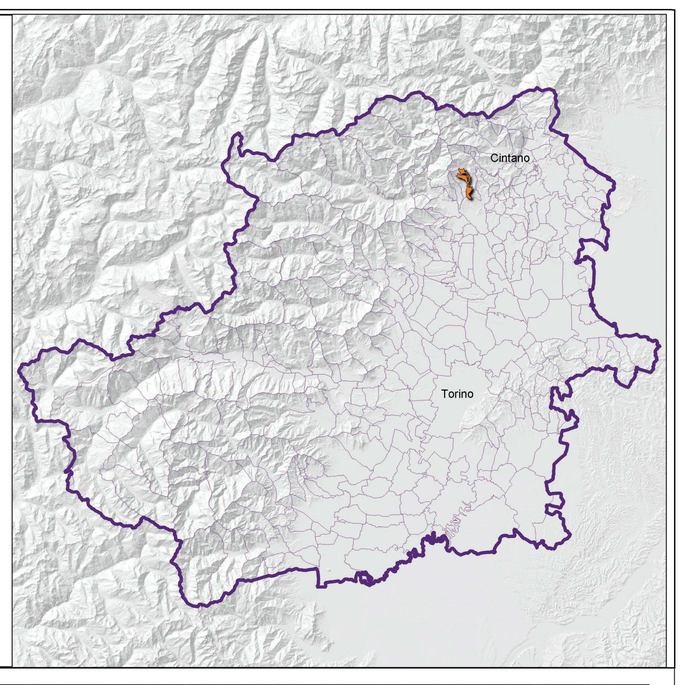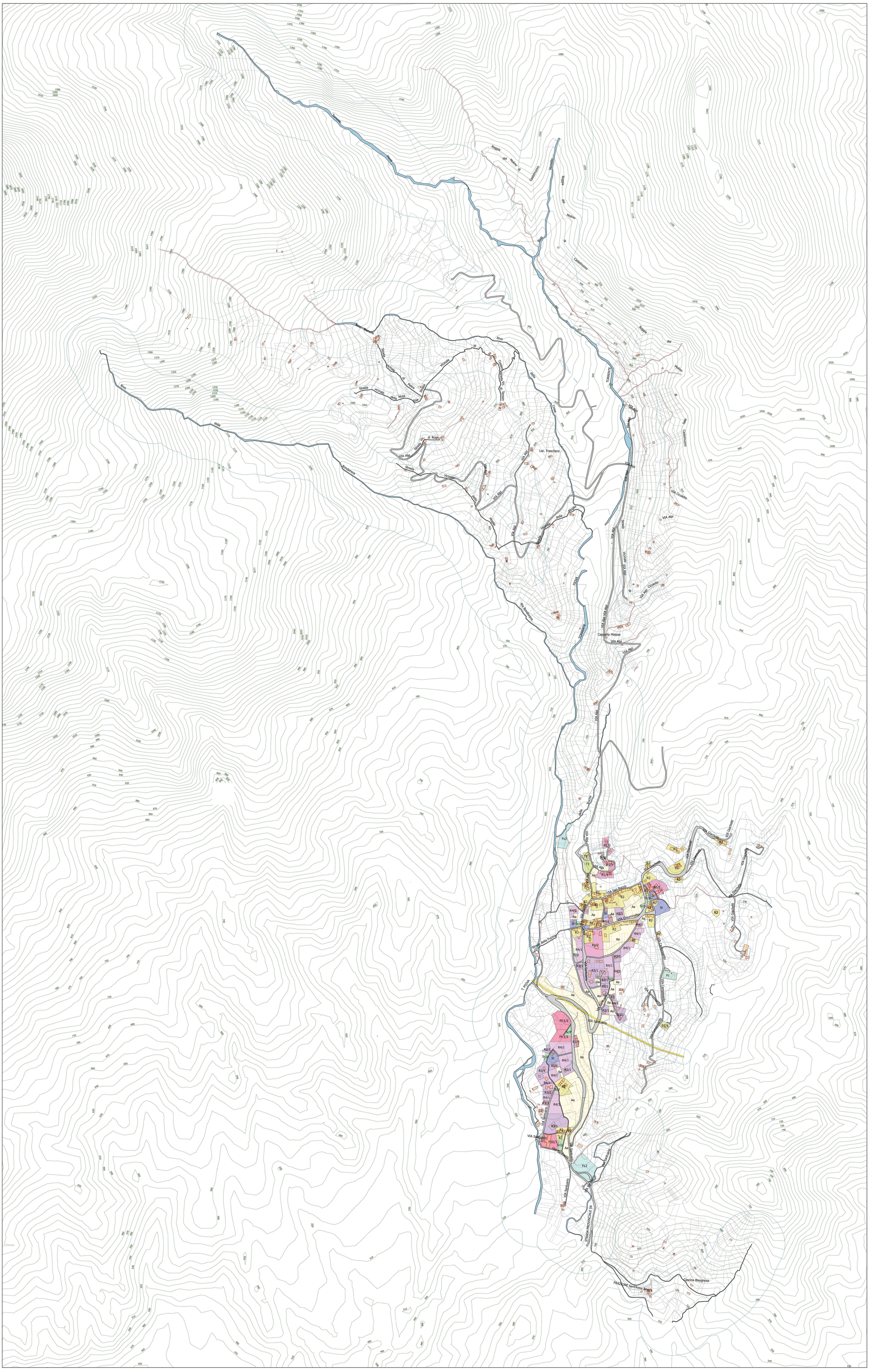
- Aa - Area Agricola di salvaguardia
- F - Area per servizi ed impianti di interesse generale
- Fh 1/1 - Area per attrezzature socio- assistenziali private di conservazione
- Fs - Area per attrezzature sportivo – ricreative di interesse generale
- P2 - Area produttiva di recupero e ristrutturazione
- P3 - Area produttiva di completamento e nuovo impianto
- P4 - Area produttiva di nuova formazione
- R1 - Area residenziale di conservazione e recupero
- R2 - Area residenziale di ristrutturazione
- R3 - Area residenziale di conservazione
- R4 - Area residenziale di completamento
- Sr - Area per attrezzature e servizi afferenti gli insediamenti residenziali
- Sr/p - Area per attrezzature e servizi afferenti gli insediamenti residenziali
- Sp/St- Area per attrezzature afferenti gli insediamenti produttivi terziari
- T1 - Area terziaria di conservazione
- T2 - Area terziaria di recupero e di ristrutturazione
- T3 - Area terziaria di nuova formazione